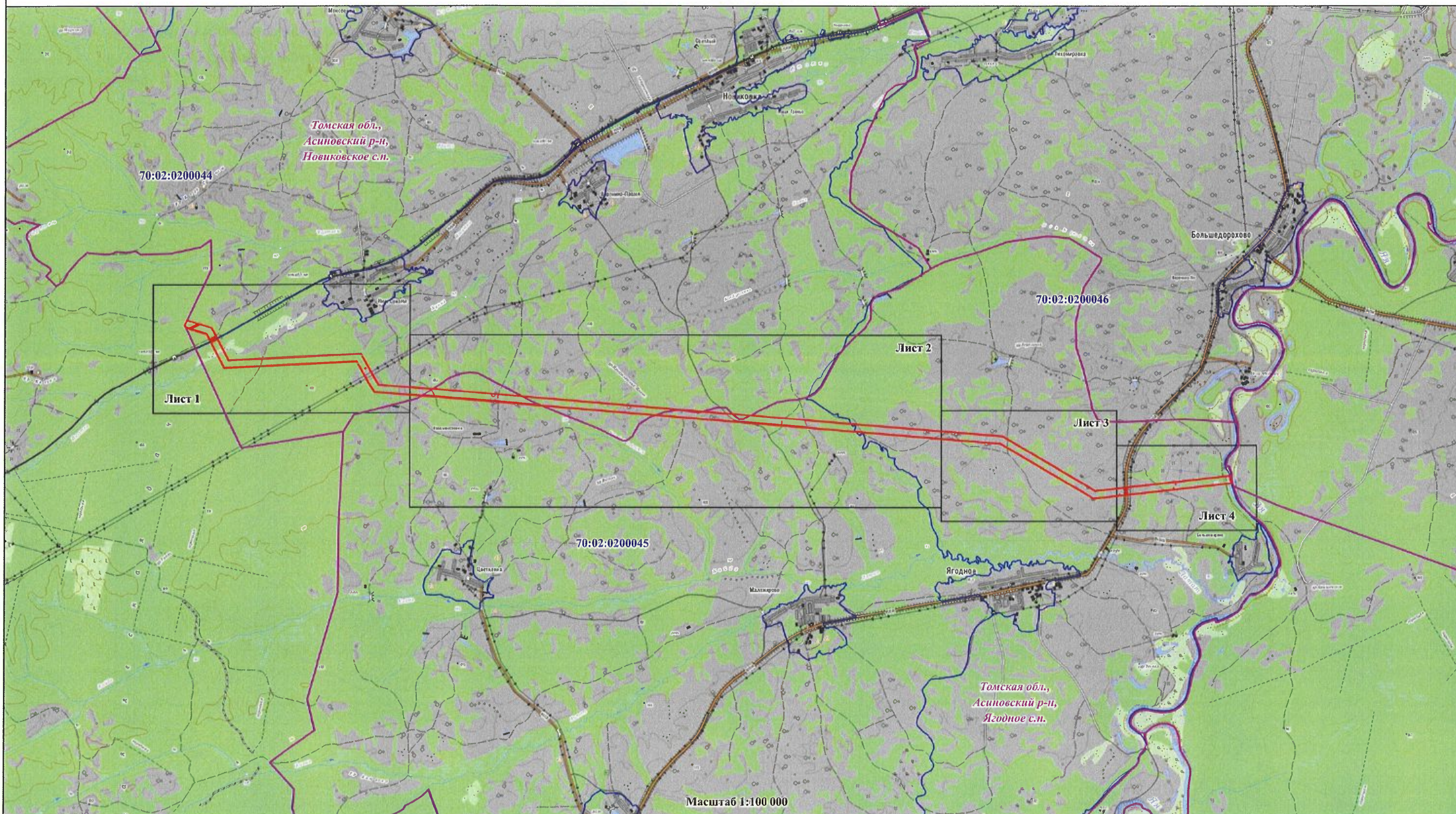


ОБЗОРНАЯ СХЕМА ГРАНИЦ ОБЪЕКТА



Условные обозначения:

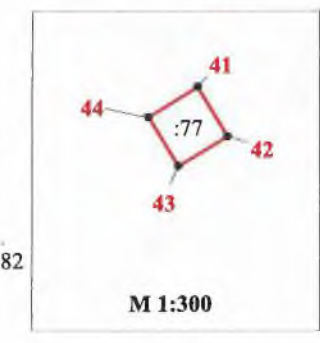
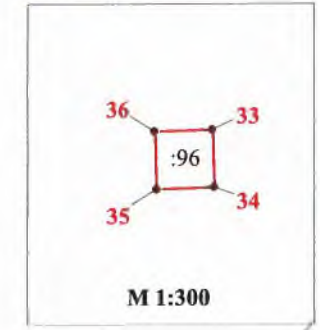
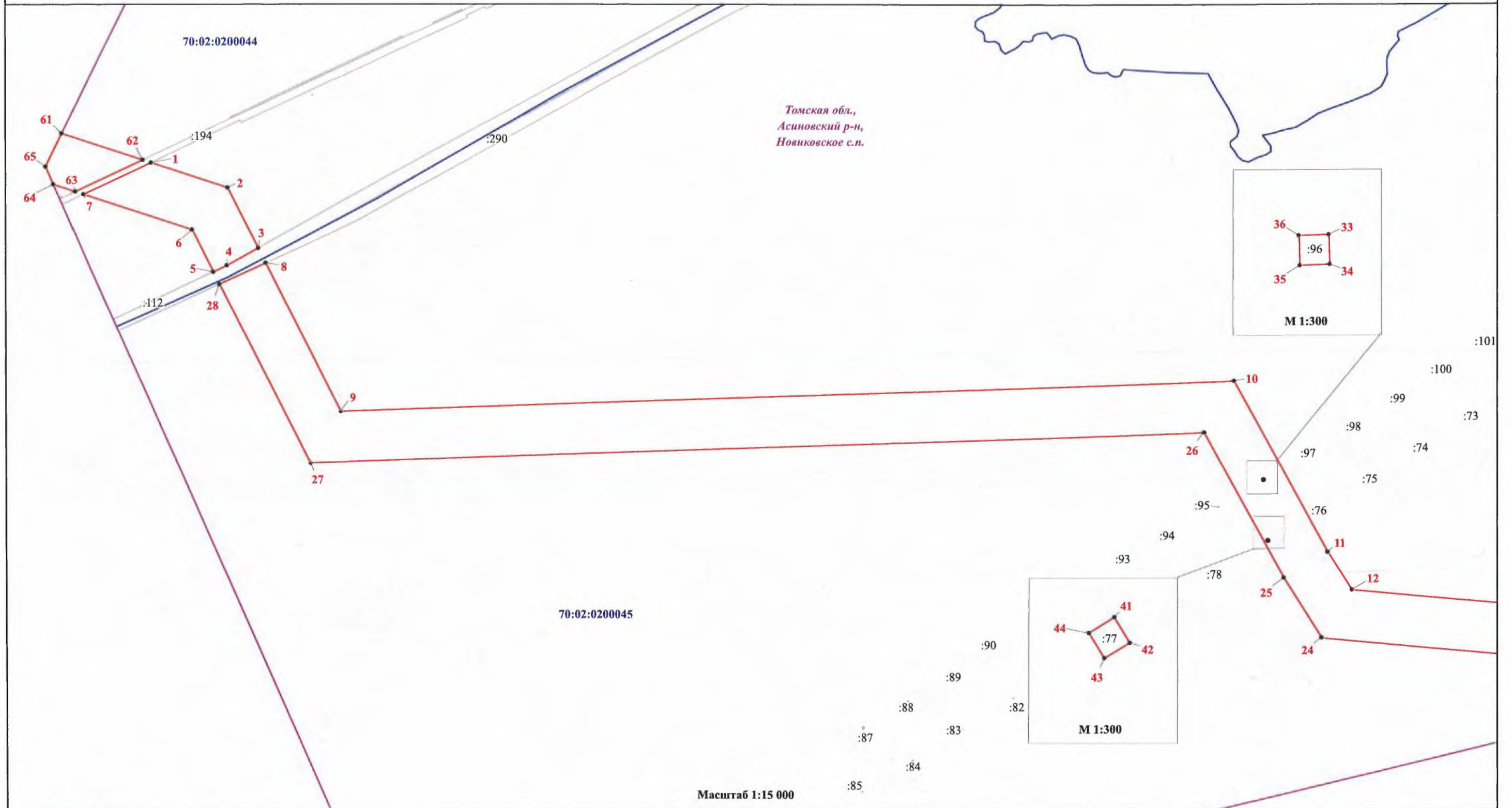
- проектные границы публичного сервитута
- граница кадастрового квартала по сведениям ЕГРН
- 70:02:0200045 - номер кадастрового квартала

- установленные границы административно-территориальных образований
- Томская обл., Асиновский р-н, Ягодное с.п. - наименование муниципального образования



Подпись: Червоня Дарья Александровна Дата " 3 " 02 2023 г.

Место для оттиска печати (при наличии) или соответствующего описания местоположения границ объекта



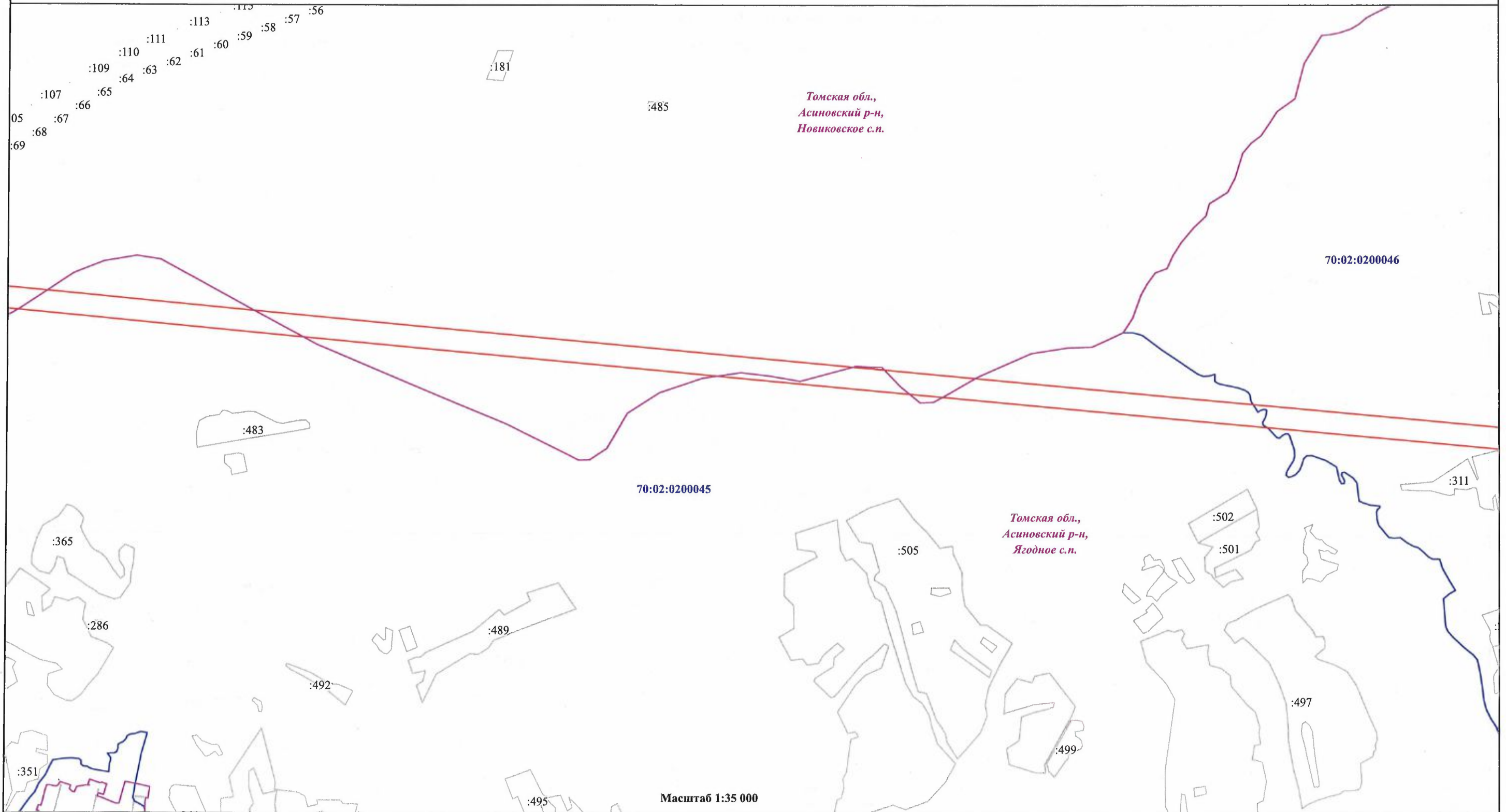
Условные обозначения:

- - проектные границы публичного сервитута
- 1 - характерная точка проектной границы публичного сервитута
- - границы земельных участков по сведениям ЕГРН
- - граница кадастрового квартала по сведениям ЕГРН
- 70:02:0200045 - номер кадастрового квартала
- :112 - кадастровый номер земельного участка по сведениям ЕГРН
- - установленные границы административно-территориальных образований
- Томская обл.,
Асиновский р-н,
Новиковское с.п. - наименование муниципального образования

Подпись _____ Дата 02 2023 г.



Место для оттиска печати (при наличии) лица, составившего описание местоположения границ объекта



Томская обл.,
Асиновский р-н,
Новиковское с.п.

Томская обл.,
Асиновский р-н,
Ягодное с.п.

Масштаб 1:35 000

Условные обозначения:

- - проектные границы публичного сервитута
- 1 - характерная точка проектной границы публичного сервитута
- - границы земельных участков по сведениям ЕГРН
- - граница кадастрового квартала по сведениям ЕГРН
- 70:02:0200045** - номер кадастрового квартала

- :112** - кадастровый номер земельного участка по сведениям ЕГРН
- - установленные границы административно-территориальных образований
- Томская обл.,
Асиновский р-н,
Новиковское с.п.** - наименование муниципального образования

Подпись Иванова Дата "3" "02" 2023 г.



Место для оттиска печати (при наличии) лица, составившего описание местоположения границ объекта



Томская обл.,
Асиновский р-н,
Ягодное с.п.

Масштаб 1:12 000

Условные обозначения:

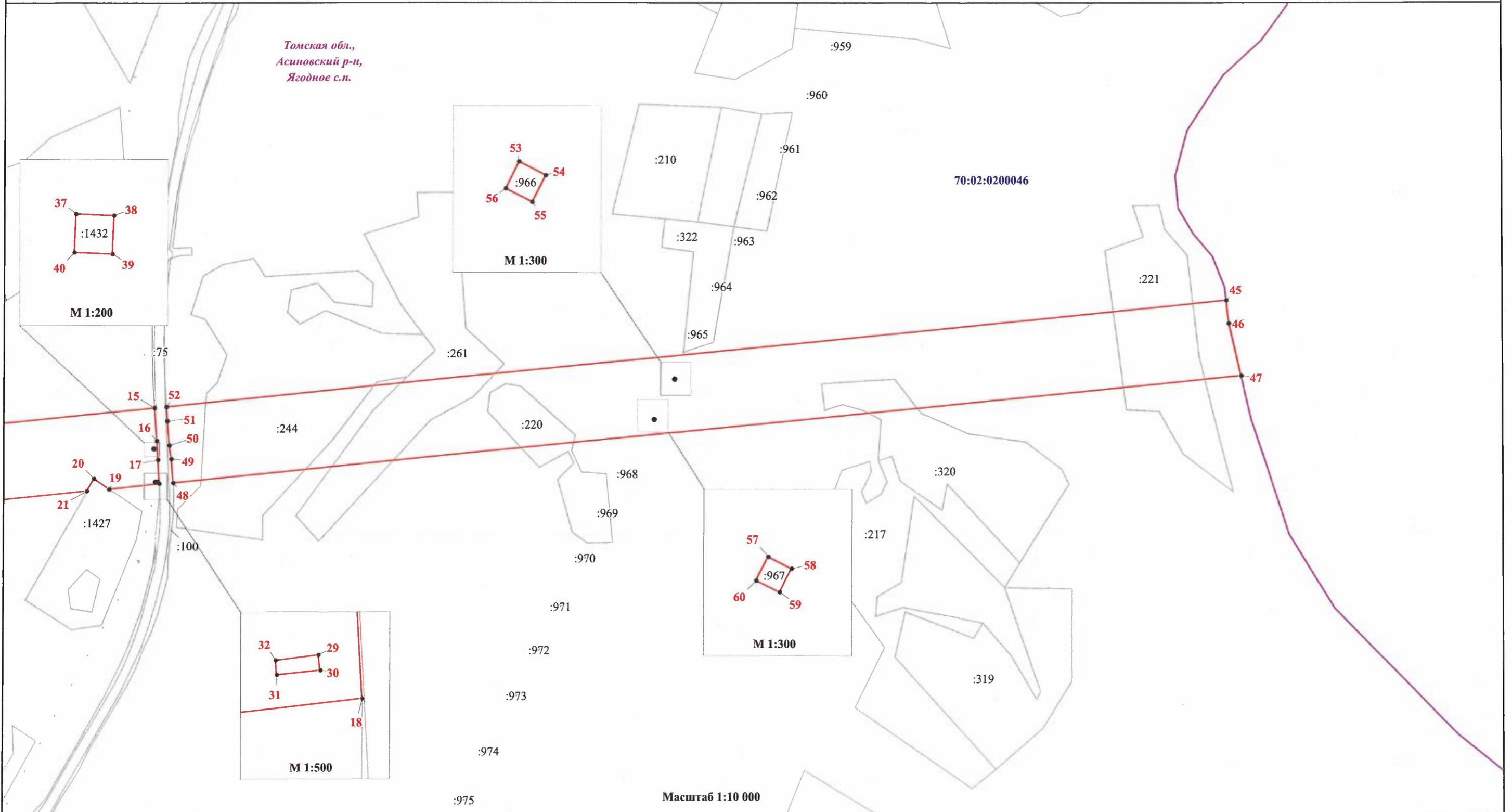
- - проектные границы публичного сервитута
- 1 - характерная точка проектной границы публичного сервитута
- границы земельных участков по сведениям ЕГРН
- граница кадастрового квартала по сведениям ЕГРН
- 70:02:0200045 - номер кадастрового квартала
- :112 - кадастровый номер земельного участка по сведениям ЕГРН
- установленные границы административно-территориальных образований
- Томская обл.,
Асиновский р-н,
Ягодное с.п. - наименование муниципального образования

Подпись _____ Дата " 02 " 2023 г.



Место для оттиска печати (при наличии) лица, составившего описание местоположения границ объекта

Томская обл.,
Асиновский р-н,
Ягодное с.п.



Масштаб 1:10 000

Условные обозначения:

- - проектные границы публичного сервитута
- 1 - характерная точка проектной границы публичного сервитута
- - границы земельных участков по сведениям ЕГРН
- - граница кадастрового квартала по сведениям ЕГРН
- 70:02:0200045 - номер кадастрового квартала
- :112 - кадастровый номер земельного участка по сведениям ЕГРН
- - установленные границы административно-территориальных образований
- Томская обл.,
Асиновский р-н,
Ягодное с.п. - наименование муниципального образования

Подпись



Дата " 02 " 2023 г.

Место для оттиска печати (при наличии) лица, составившего описание местоположения границ объекта